





# Waldfeststellungsplan

öffentliche Auflage gemäss eidg. Waldgesetz  
Art. 10 abs.2 und Art. 13 abs.1  
Kantonale Verordnung über den Waldbegriff Art. 3

## Guttet-Feschel GBV Plan Nr. 4

### 1:1000

#### Legende:

-  Definitive Waldfeststellung im Bereich der Bauzone
-  Waldgrenze indikativ (nicht Gegenstand der Auflage)
-  Aktueller Stand Bauzonen (Kantonale Vorprüfung April 2024)
-  Wald aus dem homologierten Waldkataster entlassen

Geometer :	Ingenieur Wald :	Gemeinde Guttet-Feschel :
Siders, .....	Brig-Glis, .....	Guttet-Feschel, .....

Offizieller Name des Geometer :	öffentliche Auflage am :	Homologiert am :
RUDAZ + PARTNER SA INGENIEURE und GEOMETER Route de la Métairie 26 3960 Siders		

### WALDKATASTER

1.6117.23.004

VERS.	DATUM	ZEICHNER	GEPRÜFT
GEZ.	20.03.2024	JZ	PK
Geändert			
Datei : 1.6117.23.004_WK.dwg		Format : 0.86 m2	

